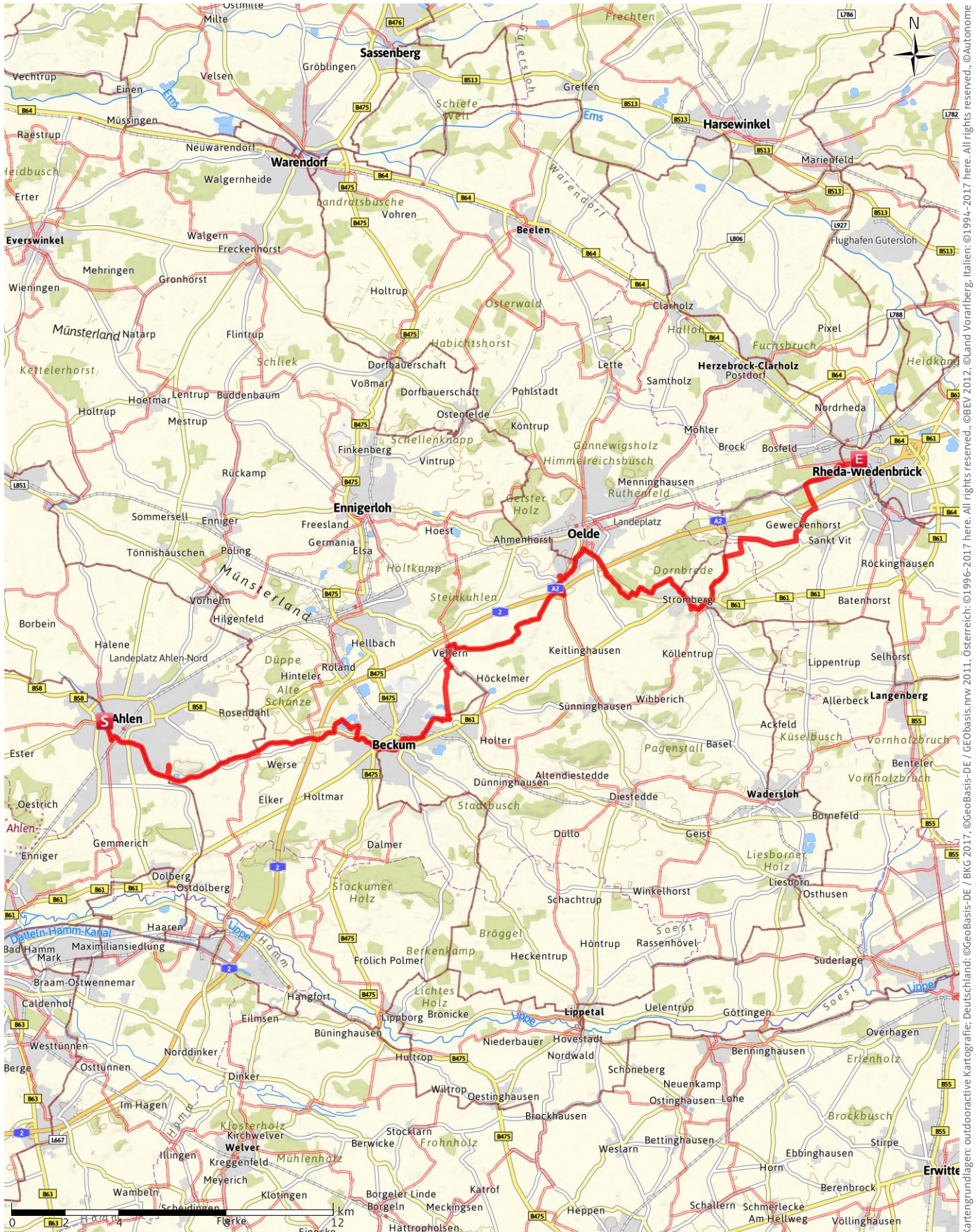


hierzulande-Tour Sommer 2017

↔ 46,9 km | ⌚ 3:13 Std. | ⚡ 138 m | 📏 141 m | Schwierigkeit -



Kartengrundlagen: outdooractive Kartografie; Deutschland: ©GeoBasis-DE / BKG 2017, ©GeoBasis-DE / GEObasis.nrw 2011, Österreich: ©1996-2017 here, All rights reserved., ©BEV 2012, ©Land Vorarlberg, Italien: ©1994-2017 here, All rights reserved., ©Autonome Provinz Bozen – Südtirol – Abteilung Natur, Landschaft und Raumentwicklung, Schweiz: Geodata ©swisstopo

hierzulande-Tour Sommer 2017

← 46,9 km | ⌚ 3:13 Std. | ▲ 138 m | ▼ 141 m | Schwierigkeit -



Kartengrundlagen: outdooractive Kartografie; Deutschland: ©GeoBasis-DE / BKG 2017, ©GeoBasis-DE / GEObasis-nrw 2011, Österreich: ©1996-2017 here, All rights reserved., ©BEV 2012, ©Land Vorarlberg, Italien: ©1994-2017 here, All rights reserved., ©Autonome Provinz Bozen – Südtirol – Abteilung Natur, Landschaft und Raumentwicklung, Schweiz: Geodata ©swisstopo

hierzulande-Tour Sommer 2017

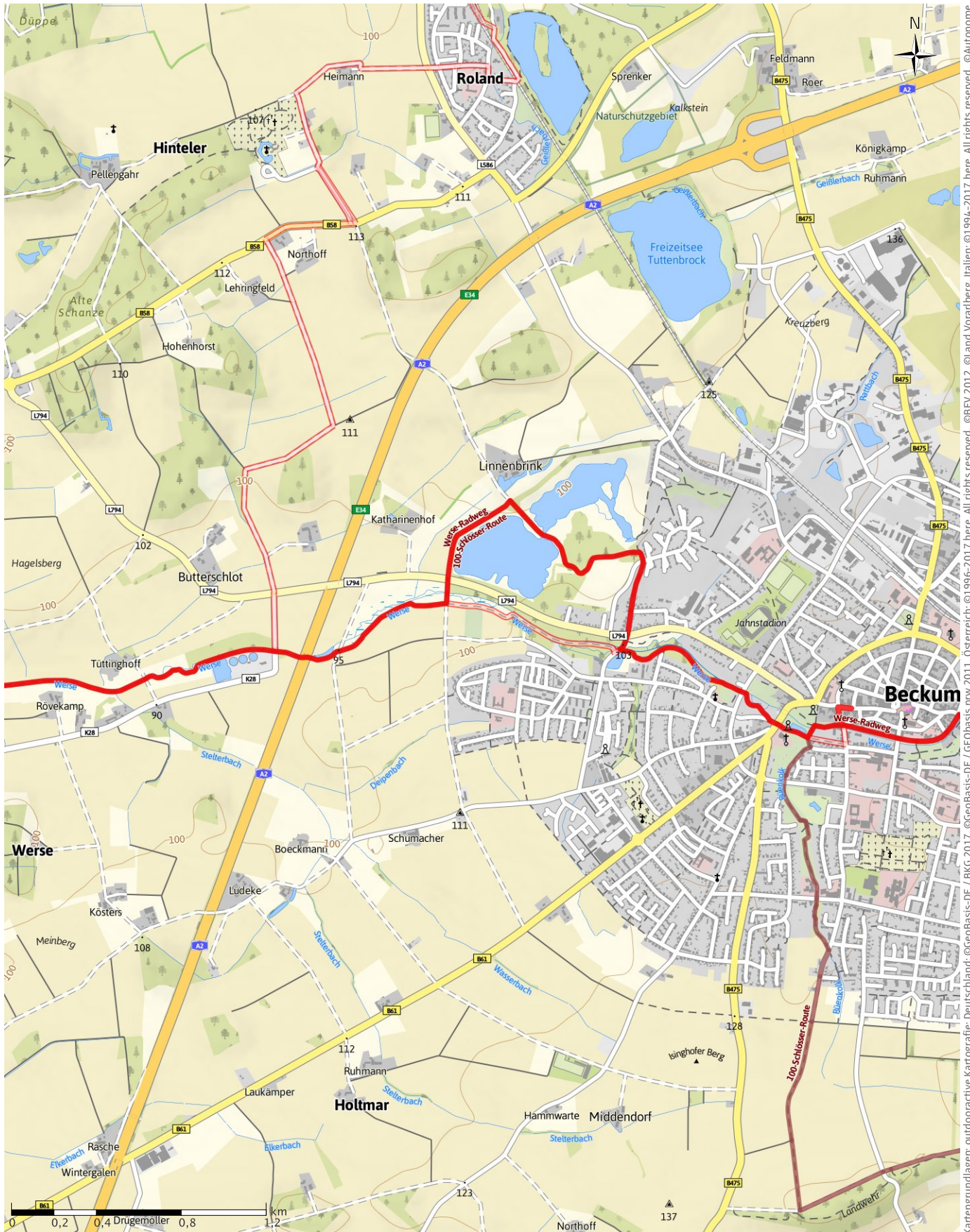
↔ 46,9 km | ⌚ 3:13 Std. | 🏔️ 138 m | 🏔️ 141 m | Schwierigkeit -



Kartengrundlagen: outdooractive Kartografie; Deutschland: ©GeoBasis-DE / BKG 2017, ©GeoBasis-DE / GEObasis.mw 2011, Österreich: ©1996-2017 here. All rights reserved., ©Autonome Provinz Bozen – Südtirol – Abteilung Natur, Landschaft und Raumentwicklung, Schweiz: Geodata ©swisstopo

hierzulande-Tour Sommer 2017

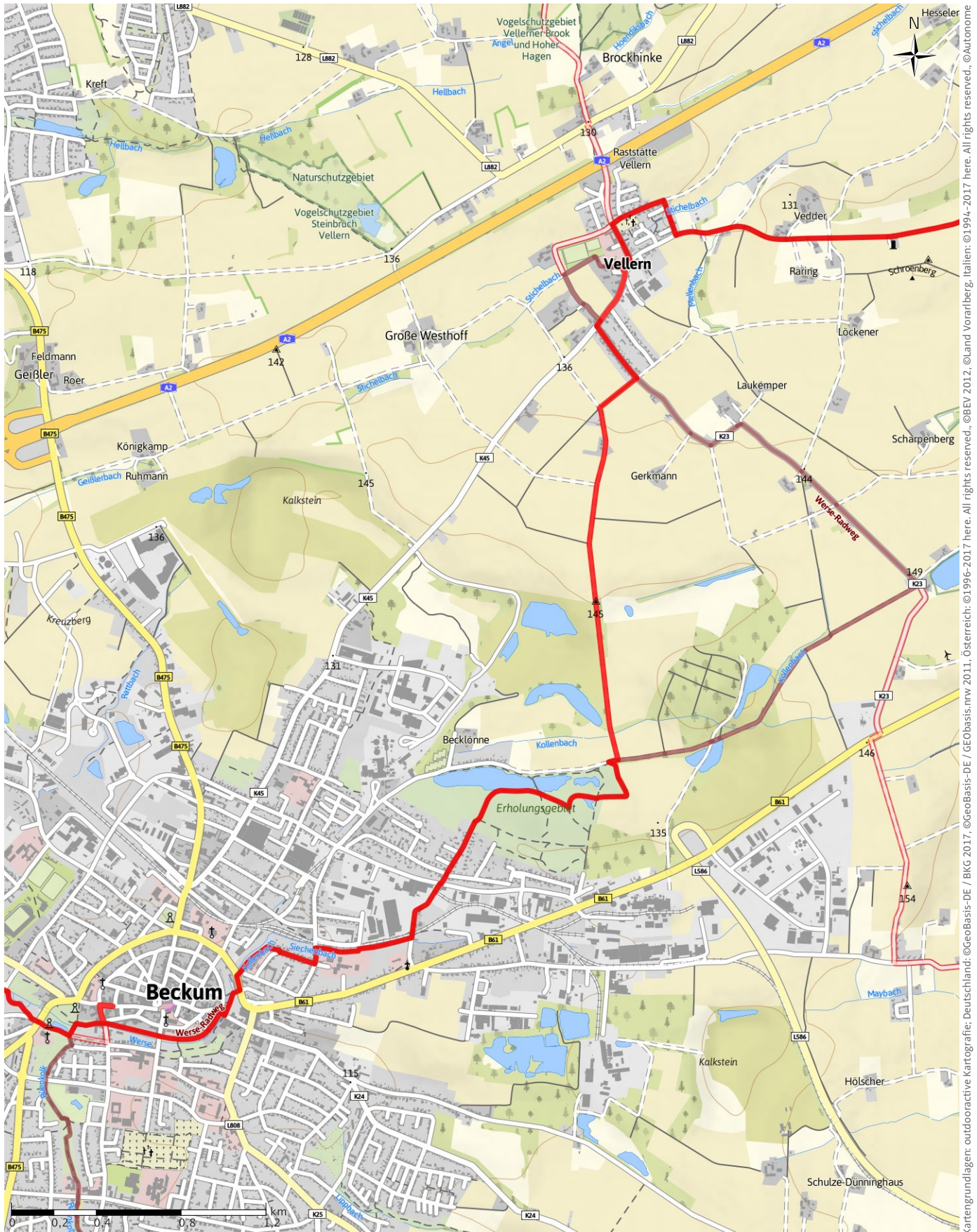
← 46,9 km | ⌚ 3:13 Std. | ▲ 138 m | ▼ 141 m | Schwierigkeit -



Kartengrundlagen: outdooractive Kartografie; Deutschland: ©GeoBasis-DE / BKG 2017, ©GeoBasis-nrw 2011, Österreich: ©1996-2017 here, All rights reserved., ©Autonome Provinz Bozen – Südtirol – Abteilung Natur, Landschaft und Raumentwicklung, Schweiz: Geodata ©swisstopo

hierzulande-Tour Sommer 2017

← 46,9 km | ⌚ 3:13 Std. | ▲ 138 m | ▼ 141 m | Schwierigkeit -



Kartengrundlagen: outdooractive Kartografie; Deutschland: ©GeoBasis-DE / BKG 2017, ©GeoBasis-DE / GEObasis-mw 2011, Österreich: ©1996-2017 here, All rights reserved., ©BEV 2012, ©Land Vorarlberg, Italien: ©1994-2017 here, All rights reserved., ©Autonome Provinz Bozen – Südtirol – Abteilung Natur, Landschaft und Raumentwicklung, Schweiz: Geodata ©swisstopo

hierzulande-Tour Sommer 2017

← 46,9 km | ⌚ 3:13 Std. | ▲ 138 m | ▼ 141 m | Schwierigkeit -



Kartengrundlagen: outdooractive Kartografie; Deutschland: ©GeoBasis-DE / BKG 2017, ©GeoBasis-DE / GEObasis.mvw 2011, Österreich: ©1996-2017 here. All rights reserved., ©BEV 2012, ©Land Vorarlberg, Italien: ©1994-2017 here. All rights reserved., ©Autonome Provinz Bozen – Südtirol – Abteilung Natur, Landschaft und Raumentwicklung, Schweiz: Geodata ©swisstopo

hierzulande-Tour Sommer 2017

← 46,9 km | ⌚ 3:13 Std. | ▲ 138 m | ▼ 141 m | Schwierigkeit -



Kartengrundlagen: outdooractive Kartografie; Deutschland: ©GeoBasis-DE / BKG 2017, ©GeoBasis-DE / GEObasis.mw 2011, Österreich: ©1996-2017 here, All rights reserved., ©BEV 2012, ©Land Vorarlberg, Italien: ©1994-2017 here, All rights reserved., ©Autonome Provinz Bozen – Südtirol – Abteilung Natur, Landschaft und Raumentwicklung, Schweiz: Geodata ©swisstopo

hierzulande-Tour Sommer 2017

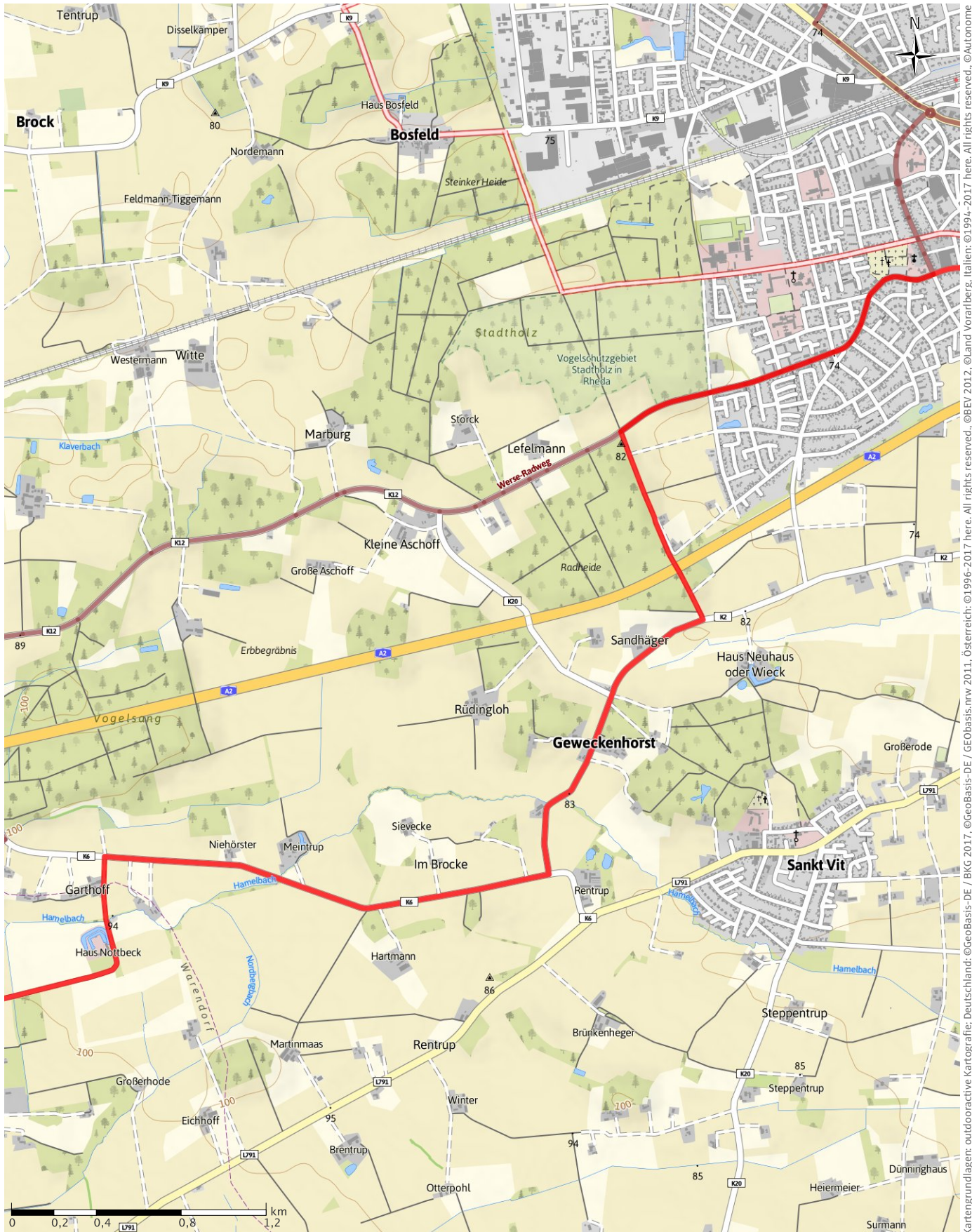
→ 46,9 km | ⌚ 3:13 Std. | 🏔️ 138 m | 🏔️ 141 m | Schwierigkeit -



Kartengrundlagen: outdooractive Kartografie; Deutschland: ©GeoBasis-DE / BKG 2017, ©GeoBasis-DE / GEObasis.mrw 2011, Österreich: ©1996-2017 here, All rights reserved., ©BEV 2012, ©Land Vorarlberg, Italien: ©1994-2017 here, All rights reserved., ©Autonome Provinz Bozen – Südtirol – Abteilung Natur, Landschaft und Raumentwicklung, Schweiz: Geodata ©swisstopo

hierzulande-Tour Sommer 2017

← 46,9 km | ⌚ 3:13 Std. | ▲ 138 m | ▼ 141 m | Schwierigkeit -



Kartengrundlagen: outdooractive Kartografie; Deutschland: ©GeoBasis-DE / BKG 2017, ©GeoBasis-DE / GEObasis.mw 2011, Österreich: ©1996-2017 here. All rights reserved., ©BEV 2012, ©Land Vorarlberg, Italien: ©1994-2017 here. All rights reserved., ©Autonome Provinz Bozen – Südtirol – Abteilung Natur, Landschaft und Raumentwicklung, Schweiz: Geodata @swisstopo

hierzulande-Tour Sommer 2017

← 46,9 km | ⌚ 3:13 Std. | ▲ 138 m | ▼ 141 m | Schwierigkeit -



Kartengrundlagen: outdooractive Kartografie; Deutschland: ©GeoBasis-DE / BKG 2017, ©GeoBasis-DE / GEObasis.mrw 2011, Österreich: ©1996-2017 here. All rights reserved., ©Autonome Provinz Bozen – Südtirol – Abteilung Natur, Landschaft und Raumentwicklung, Schweiz: Geodata ©swisstopo

Höhenprofil

Asphalt	17,4 km
Schotterweg	11,7 km
Weg	0,5 km
Pfad	7,7 km
Straße	9,6 km



Tourdaten

Radtour

Strecke	↔	46,9 km
Dauer	🕒	3:13 Std.
Aufstieg	⬆️	138 m
Abstieg	⬇️	141 m

Schwierigkeit -

Kondition ●●●●●

Technik ●●●●●

Höhenlage 

Beste Jahreszeit

JAN | FEB | MÄR
 APR | MAI | JUN
 JUL | AUG | SEP
 OKT | NOV | DEZ

Bewertungen

Autoren

Erlebnis ●●●●●

Landschaft ●●●●●

Community

Weitere Tourdaten



Kirstin Oelgemöller
 Aktualisierung: 24.05.2017

Gemütlich und bei einer frischen Brise entlang der Wiese von Ahlen nach Beckum sowie kräftezehrend von Oelde hinauf nach Stromberg – die aktuelle hierzulande-Radtour hat ein vielfältiges Streckenprofil. Vor allem aber bietet sie zahlreiche Möglichkeiten zum Picknicken. Denn selbstverständlich soll der Genuss nicht zu kurz kommen.

Wegbeschreibung

Start der Tour
 Ahlen

Koordinaten:
 Geogr. 51.763088 N 7.884878 E

UTM 32U 423043 5735277

Ende der Tour
 Rheda

Tour zum Mitnehmen für iPhone und Android



QR-Code scannen und diese Tour offline speichern, mit Freunden teilen und mehr ...

Webseite
<http://out.ac/ab11H>